

SITUACION PROPUESTA

ESCALA 1:1000

HECTOR
MIRANDA VARGAS

MARÍA BERNARDINA
MIRANDA TOLEDO

MARÍA LAURA
MIRANDA TOLEDO

CAMINO VECINAL

6 metros de ancho

servidumbre

LOTE A


LOTE B

LOTE C

LOTE D

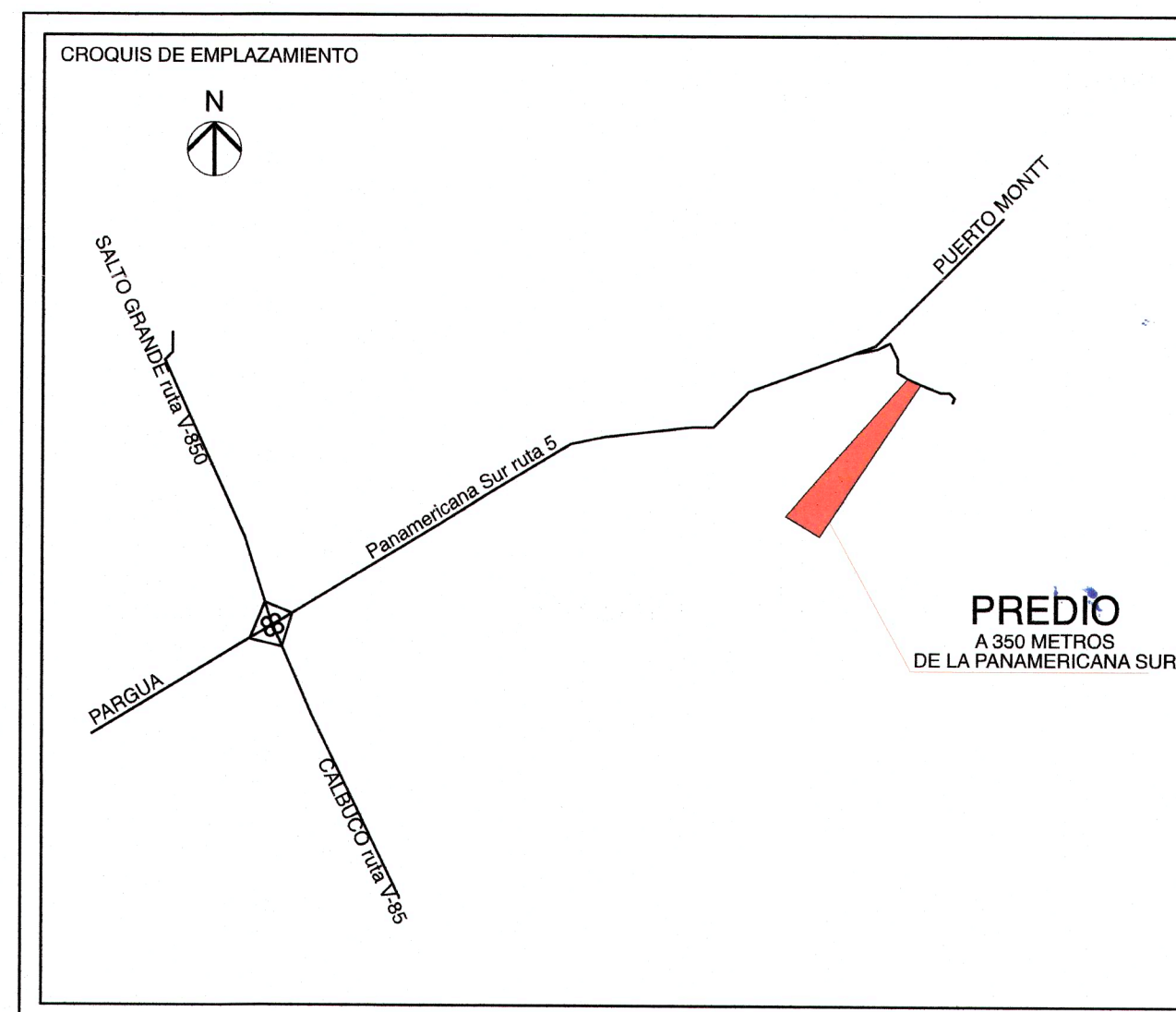
MARÍA BERNARDINA
MIRANDA TOLEDO

N



El Servicio Agrícola y Ganadero certifica que los lotes resultantes de la subdivisión y graficados en el presente plano representan una superficie igual o superior a 0.5 hectáreas, no significando este certificado autorización de cambio de uso de suelos, ni validación de los antecedentes de dominio, demarcatorios o de georreferencia informados por el solicitante.

JEFE DE OFICINA, SECTOR PUERTO MONTT Región de Los Lagos
Certificado N° 3319
En Puerto Montt a 6 de Agosto de 2021
Esta Certificación se invalidará automáticamente si el plano se presenta enmendado.



SITUACION PROPUESTA


ESCALA 1:5000

HECTOR
MIRANDA VARGAS

MARÍA BERNARDINA
MIRANDA TOLEDO

MARÍA LAURA
MIRANDA TOLEDO

MARÍA BERNARDINA
MIRANDA TOLEDO



SERVIDUMBRE DE TRANSITO			
SERVIDUMBRE	LARGO TOTAL A EJE	ANCHO	AREA TOTAL SERVIDUMBRE
1	306 m	6 m	1784 m2

CUADRO DE SUPERFICIE PROPUESTA				
LOTE	SERVIDUMBRE	ANCHO	AREA SERVIDUMBRE	SUPERFICIE
LOTE A	1	6 mts	895 m2	0.59 ha
LOTE B	NO	NO	NO	0.50 ha
LOTE C	1	6 mts	889 m2	1.21 ha
LOTE D	NO	NO	NO	19.00 ha
SUB TOTAL	2	6 mts	1784 m2	21.30 ha

AUTORIZACION SAG

proyecto
PLANO SUBDIVISION PREDIAL

ubicación: **SECTOR LA GOLETA** rol matriz: **2109-115**

comuna: **PUERTO MONTT** región: **LOS LAGOS** nombre del predio: **SIN NOMBRE**

fojas n° **3856** año **2005** CBR **PUERTO MONTT**

propietario: **EMILIANO MIGUEL URIBE ASENCIO**
run: **10.481.234-1**

propietario: *[Signature]*

EMILIANO MIGUEL URIBE ASENCIO
PROPIETARIO
10.481.234-1

[Signature]

GIANNINA PALMA OVIEDO
ARQUITECTO
16.766.356-7
PF-4-6202